



Místní příslušnost místa pěstování



Místní příslušnost místa pěstování

- Pěstitel je podle § 29 zákona o návykových látkách povinen předat hlášení o pěstování máku a konopí místně příslušnému celnímu úřadu podle místa pěstování.



Právní předpisy týkající se stanovování místní příslušnosti místa pěstování

- **Zákon č. 17/2012 Sb., o Celní správě České republiky (§ 6 – územní působnost CÚ),**
- **Ústavní zákon č. 347/1997, o vytvoření vyšších územních samosprávných celků a o změně ústavního zákona České národní rady č. 1/1993 Sb., Ústava České republiky, ve znění pozdějších předpisů,**
- **Vyhláška č. 564/2002 Sb., o stanovení území okresů České republiky a území obvodů hlavního města Prahy.**



Místní příslušnost místa pěstování

- Pro usnadnění identifikace místa pěstování ve vztahu k místní příslušnosti lze též využít on-line aplikaci **Veřejný dálkový přístup (VDP)**, která nahradila dříve používanou aplikaci „Adresy v ČR a číselníky“.
- Podrobnější informace k aplikaci **Veřejný dálkový přístup** naleznete na adrese: <https://www.mvcr.cz/clanek/databaze-adres-v-cr-a-ciselniky-uzemnich-celku.aspx> (sekce webových stránek MVČR „Služby pro veřejnost“)

1. Umístění odkazu na aplikaci „Veřejný dálkový registr“.

Protože „Veřejný dálkový registr“ nahrazuje „Adresy v ČR a číselníky“, informace o „Veřejném dálkovém registru jsou umístěny zde.

The screenshot shows the website interface for 'Adresy v ČR a číselníky'. The browser tabs include 'y-uzemnich-celku.asp', 'VDP - Katastrální území', 'Aplikace MÁK A KONOPÍ', 'Lexicon 2002', and 'Databáze adres v ČR a čísel...'. The website header features the logo of the Ministry of the Interior of the Czech Republic and the slogan 'Efektivní veřejná správa'. A navigation bar contains links for 'Úvod', 'O nás', 'Služby pro veřejnost', 'Informační servis', 'eGovernment', 'EU', 'Nabídky a zakázky', 'Projekty', 'Legislativa', and 'Kontakty'. The 'Služby pro veřejnost' menu is open, showing a list of services including 'Formuláře', 'Neplatné doklady', 'Neplatné služební průkazy', 'Rady a služby', 'Informace podle zákona 106', 'Adresy v ČR a číselníky', 'Seznam politických stran', 'Seznam veřejných sbírek', 'Informace pro cizince', 'Dobrovolnická služba', 'Psychologická služba', 'Finanční arbitř ČR', 'Úřední deska orgánu nemocenského pojištění MV', and 'Úřední deska orgánu sociálního zabezpečení MV'. A red arrow points from the top right towards the 'Adresy v ČR a číselníky' link in the menu. The main content area includes a search bar, a breadcrumb trail 'Úvodní strana / Služby pro veřejnost / Adresy v ČR a číselníky', and several service buttons: 'Policie ČR', 'Hasiči ČR', 'Státní služba', 'Registr smluv', 'BČANKA VÁM ZJEDNODUŠÍ ŽIVOT', and 'GDPR'. The footer contains copyright information and links to 'Twitter', 'Úřední deska', 'Mapa serveru', 'Webmaster', 'Kontakty', 'Prohlášení o přístupnosti', and 'RSS'.

Zde je umístěn přímý odkaz na aplikaci „VEŘEJNÝ DÁLKOVÝ PŘÍSTUP“

ADRESY V ČR A ČÍSELNÍKY

Databáze adres v ČR a číselníky územních celků

Údaje o adresách je nutné/možné čerpat z Registru územní identifikace, adres a nemovitostí (dále jen RÚIAN), jehož správcem je Český úřad zeměměřičký a katastrální. RÚIAN slouží k evidenci údajů o územních prvcích, údajů o územně evidenčních jednotkách, adresách, územní identifikaci a údajů o účelových územních prvcích. Vede referenční údaje o stavebních objektech, pozemcích, ulicích, katastrálních územích, atd.

K přístupu k datům z RÚIAN slouží aplikace [Veřejný dálkový přístup \(VDP\)](#), která umožňuje nahlížet a získávat data z tohoto základního registru a také některá data z editačního agendového informačního systému územní identifikace (ISÚI) a informačního systému katastru nemovitostí (ISKN). Pro přístup do aplikace VDP není potřeba žádná registrace. Poskytovaná data z VDP jsou zdarma. Nejedná se o data referenční, mají pouze informativní charakter.

Pro přístup k VDP použijte následující odkaz: <http://vdp.cuzk.cz>.

Pro další informace se prosím obraťte na [Český úřad zeměměřičský a katastrální](#).

Policie ČR

Hasiči ČR

Státní služba

Registr smluv

BČANKA
VÁM ZJEDNODUŠÍ ŽIVOT

GDPR

2. Po kliknutí na odkaz uvedený na předchozí stránce (<http://vdp.cuzk.cz/>) dojde ke zobrazení této aplikace:

Veřejný dálkový přístup
k datům registru územní identifikace, adres a nemovitostí

ČÚZK

Vyhledání prvků

Ověření adresy

Zobrazení mapy

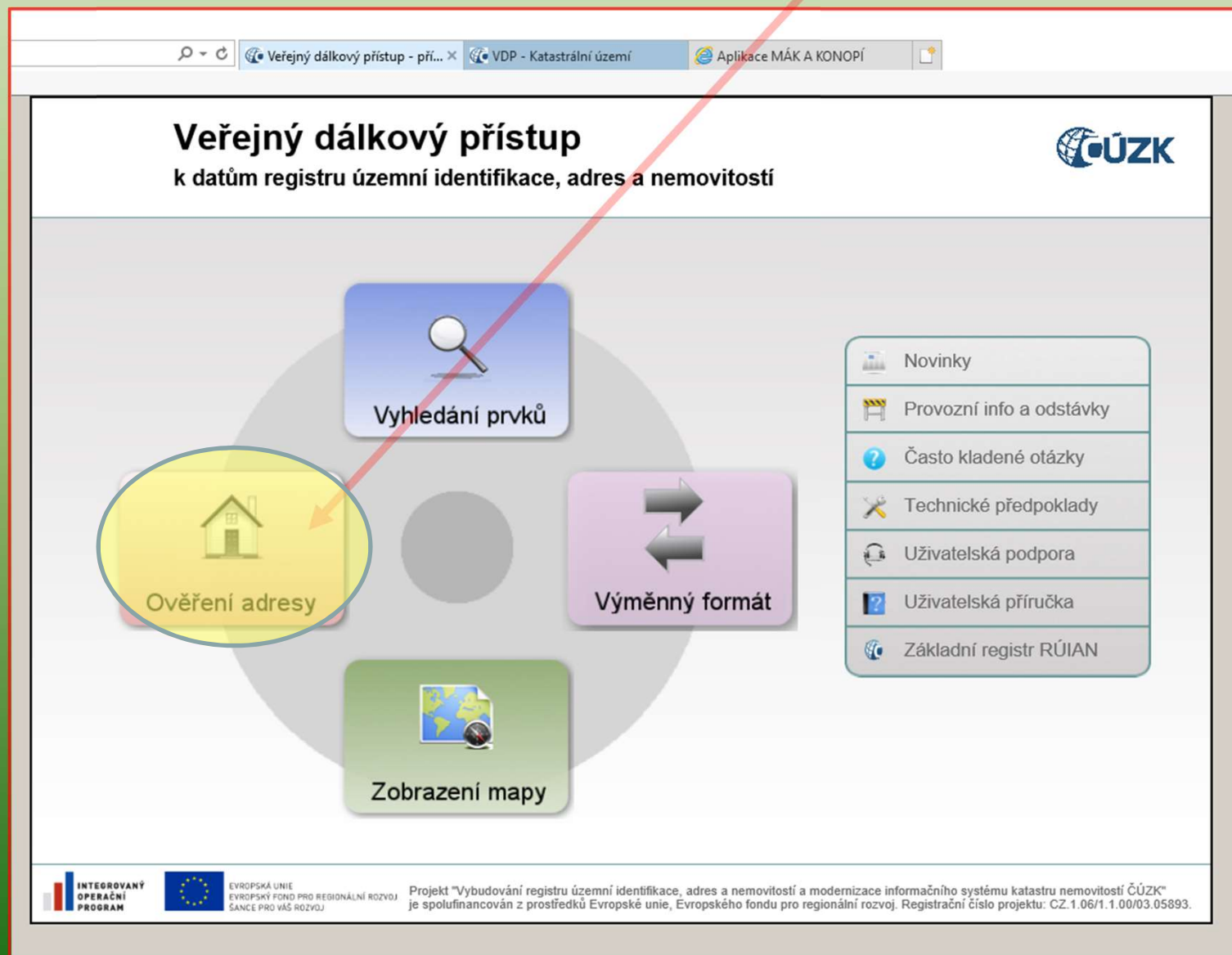
Výměnný formát

- Novinky
- Provozní info a odstávky
- Často kladené otázky
- Technické předpoklady
- Uživatelská podpora
- Uživatelská příručka
- Základní registr RÚIAN

INTEGROVANÝ OPERAČNÍ PROGRAM EVROPSKÁ UNIE EVROPSKÝ FOND PRO REGIONÁLNÍ ROZVOJ ŠANCE PRO VÁŠ ROZVOJ

Projekt "Vybudování registru územní identifikace, adres a nemovitostí a modernizace informačního systému katastru nemovitostí ČÚZK" je spolufinancován z prostředků Evropské unie, Evropského fondu pro regionální rozvoj. Registrační číslo projektu: CZ.1.06/1.1.00/03.05893.

Zvolte funkci „Ověření adresy“



Veřejný dálkový přístup
k datům registru územní identifikace, adres a nemovitostí

ÚZK

Vyhledání prvků

Ověření adresy

Výměnný formát

Zobrazení mapy

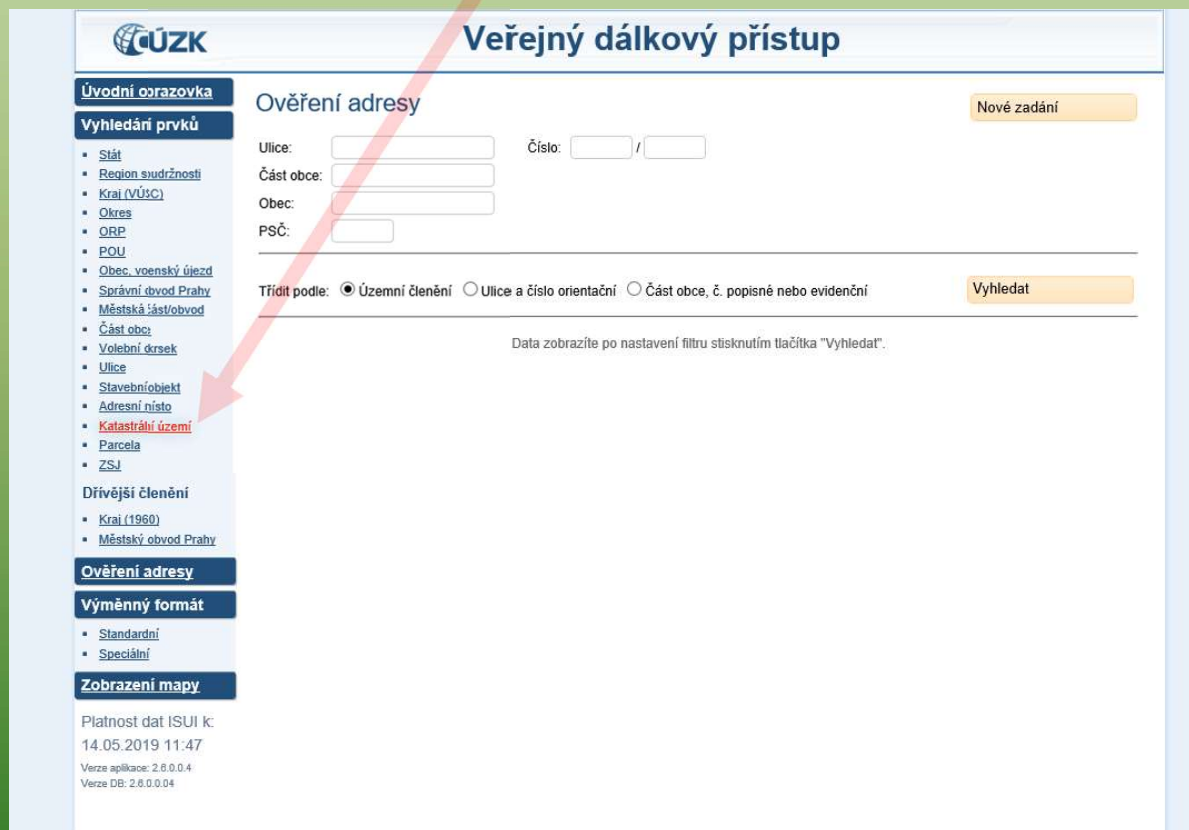
- Novinky
- Provozní info a odstávky
- Často kladené otázky
- Technické předpoklady
- Uživatelská podpora
- Uživatelská příručka
- Základní registr RÚIAN

INTEGROVANÝ OPERAČNÍ PROGRAM

EVROPSKÁ UNIE
EVROPSKÝ FOND PRO REGIONÁLNÍ ROZVOJ
ŠANCE PRO VÁŠ ROZVOJ

Projekt "Vybudování registru územní identifikace, adres a nemovitostí a modernizace informačního systému katastru nemovitostí ČÚZK" je spolufinancován z prostředků Evropské unie, Evropského fondu pro regionální rozvoj. Registrační číslo projektu: CZ.1.06/1.1.00/03.05893.

Zobrazí se zadávací menu „Ověření adresy“, ze sloupce vlevo vyberte požadovanou volbu – „Katastrální území“.



ÚZK Veřejný dálkový přístup

Úvodní obrazovka

Vyhledání prvků

- Stát
- Region soudržnosti
- Kraj (VÚSC)
- Okres
- ORP
- POU
- Obec, voenský újezd
- Správní obvod Prahy
- Městská část/obvod
- Část obce
- Volební okrsek
- Ulice
- Stavební objekt
- Adresní místo
- Katastrální území**
- Parcela
- ZSJ

Dřívější členění

- Kraj (1960)
- Městský obvod Prahy

Ověření adresy

Výměnný formát

- Standardní
- Speciální

Zobrazení mapy

Platnost dat ISUI k:
14.05.2019 11:47
Verze aplikace: 2.8.0.0.4
Verze DB: 2.8.0.0.04

Ověření adresy Nové zadání

Ulice: Číslo: /

Část obce:

Obec:

PSČ:

Třídít podle: Územní členění Ulice a číslo orientační Část obce, č. popisné nebo evidenční Vyhledat

Data zobrazíte po nastavení filtru stisknutím tlačítka "Vyhledat".

Dojde ke zobrazení této nabídky

The screenshot shows a web browser window with the URL <http://vdp.cuzk.cz/vdp/ruian/katastralniuzemi/vyhledaj>. The browser tabs include "Spisová agenda", "Lexicon 2002", "Docházkový systém", "Aplikace hlášení o pěstování a...", "Veřejný dálkový přístup - přístu...", and "VDP - Katastrální území".

The main content area is titled "Veřejný dálkový přístup" and "Katastrální území". It features a search interface with the following elements:

- Úvodní obrazovka** (Home page)
- Vyhledání prvků** (Search elements) with a list of filters:
 - Stát
 - Region soudržnosti
 - Kraj (VÚSC)
 - Okres
 - ORP
 - POU
 - Obec, vojenský újezd
 - Správní obvod Prahy
 - Městská část/obvod
 - Část obce
 - Volební okrsek
 - Ulice
 - Stavební objekt
 - Adresní místo
 - Katastrální území** (highlighted)
 - Parcela
 - ZSJ
- Dřívější členění** (Previous divisions):
 - Kraj (1960)
 - Městský obvod Prahy
- Ověření adresy** (Address verification)
- Výměnný formát** (Exchange format):
 - Standardní
 - Speciální
- Zobrazení mapy** (Map display)

The search form includes:

- Obec:
- Název katastrálního území: Kód:
- Třídít podle: Název katastrálního území Kód katastrálního území

Below the search form, it states: "Data zobrazíte po nastavení filtru stisknutím tlačítka "Vyhledat"."

At the bottom left, there is a footer with the following information:
Platnost dat ISUI k:
14.05.2019 11:47
Verze aplikace: 2.0.0.0.4
Verze DB: 2.0.0.0.04

Nezapomeňte zaškrtnout příslušnou volbu, kterou budete zadávat.
Nejčastěji se může jednat o “Název katastrálního území”!

ÚZK
Veřejný dálkový přístup

Katastrální území

Obec: Vyhledat

Název katastrálního území: Dlouhoňovice x Kód:

Třídít podle: Název katastrálního území Kód katastrálního území

Data zobrazíte po nastavení filtru stisknutím tlačítka "Vyhledat".

Sem poté zadejte hledaný „Název katastrálního území“. Pokud se bude jednat o běžnější název (např. „Lhota“), aplikace ale nabídne všechny dostupné volby a bude třeba provést ruční výběr, viz list č. 14.

11

Potvrďte volbu tlačítkem „Vyhledat“.

The screenshot shows the web application interface for 'Veřejný dálkový přístup' (Public Remote Access) to the ÚZK (Cadastral Office) system. The main heading is 'Katastrální území' (Cadastral Area). The search form includes a search bar with the text 'Dlouhoňovice' and a 'Vyhledat' button. Below the search bar, there are options for sorting by 'Název katastrálního území' (selected) or 'Kód katastrálního území'. A red arrow points to the 'Vyhledat' button, which is highlighted in red. The interface also features a sidebar with navigation links, a 'Nové zadání' button, and a 'Plošný výběr' button. The footer contains information about the data source and version.

ÚZK
Veřejný dálkový přístup

Katastrální území

Obec: Vyhledat

Název katastrálního území: Dlouhoňovice x Kód:

Třídít podle: Název katastrálního území Kód katastrálního území

Data zobrazíte po nastavení filtru stisknutím tlačítka "Vyhledat".

Účinný průřez – Aldebara...

Úvodní obrazovka

Vyhledání prvků

- Stát
- Region soudržnosti
- Kraj (VÚSC)
- Okres
- ORP
- POU
- Obec, vojeňský újezd
- Správní obvod Prahy
- Městská část/obvod
- Část obce
- Volební okrsek
- Ulice
- Stavební objekt
- Adresní místo
- Katastrální území
- Parcela
- ZSJ

Dřívější členění

- Kraj (1960)
- Městský obvod Prahy

Ověření adresy

Výměnný formát

- Standardní
- Speciální

Zobrazení mapy

Platnost dat ISUI k:
02.07.2019 14:25

Verze aplikace: 2.6.1.0.0
Verze DB: 2.6.0.0.04


Zobrazí se výsledek.

ob.nazev=&ku.nazev=Dlouho%C5%88ovice&ku.kod=&ohrada.id=&kug.sort=NAZEV&search=Vyhledat Hledat...

Veřejný dálkový přístup - přístu... VDP - Katastrální území

Účinný průřez – Aldebara...

nozí Další | Možnosti ▾



Veřejný dálkový přístup

Úvodní obrazovka

Vyhledání prvků

- Stát
- Region soudržnosti
- Kraj (VÚSC)
- Okres
- ORP
- POU
- Obec, vojenský újezd
- Správní obvod Prahy
- Městská část/obvod
- Část obce
- Volební okrsek
- Ulice
- Stavební objekt
- Adresní místo
- Katastrální území**
- Parcela
- ZSJ


Katastrální území

Nové zadání

Obec: Vyhledat

Název katastrálního území: Kód: Plošný výběr

Třídít podle: Název katastrálního území Kód katastrálního území Vyhledat

Kód k. ú.	Název katastrálního území	Název obce (název okresu)	Detail
794392	Dlouhoňovice	Dlouhoňovice (okres Ústí nad Orlicí)	

< Předchozí Strana: **1** Další > Celkem záznamů: 1

Export PDF Export CSV Export XML

Takto vypadá obrazovka při vyhledávání podle „Názvu katastrálního území“, kde se zobrazí více výsledků. Nutno provést ruční výběr kliknutím na správný odkaz.

The screenshot shows the GÚZK public remote access interface. The main heading is 'Veřejný dálkový přístup'. The search results are for 'Katastrální území' (Cadastral territory). The search criteria are 'Obec: ' and 'Název katastrálního území: Lhota'. The results are sorted by 'Název katastrálního území'. A red arrow points to the first result, 'Lhota', which is linked to 'Vyškov (okres Vyškov)'. The interface includes a sidebar with navigation options, a search form, and a table of results.

Kód k. ú.	Název katastrálního území	Název obce (název okresu)	Detail
744409	Lhota	Vyškov (okres Vyškov)	
680974	Lhota Komárov	Chuchelna (okres Semily)	
701386	Lhota nad Moravou	Náklo (okres Olomouc)	
681024	Lhota nad Rohanovem	Vacov (okres Prachatice)	
700410	Lhota pod Džbánem	Mutějovice (okres Rakovník)	
765783	Lhota pod Horami	Temelín (okres České Budějovice)	
681059	Lhota pod Hoříčkami	Lhota pod Hoříčkami (okres Náchod)	
631493	Lhota pod Kosířem	Drahanovice (okres Olomouc)	
782505	Lhota pod Kústrým	Nová Ves (okres Strakonice)	
681105	Lhota pod Libčany	Lhota pod Libčany (okres Hradec Králové)	
641685	Lhota pod Pannou	Homole u Panny (okres Ústí nad Labem)	
681113	Lhota pod Přeloučí	Přelouč (okres Pardubice)	
681130	Lhota pod Radčem	Lhota pod Radčem (okres Rokycany)	
681148	Lhota Rapotina	Lhota Rapotina (okres Blansko)	
723380	Lhota u Dobrušky	Podbřezí (okres Rychnov nad Kněžnou)	
680940	Lhota u Dobřan	Plzeň (okres Plzeň-město)	
628808	Lhota u Dolních Břežan	Dolní Břežany (okres Praha-západ)	
791211	Lhota u Dřevčic	Dubá (okres Česká Lípa)	
680931	Lhota u Dřís	Lhota (okres Praha-východ)	
634271	Lhota u Dynína	Dynín (okres České Budějovice)	

Klikněte na nalezený „Název obce“, který se ve výsledku vyhledávání zobrazil. Zde je vidět, pod jaký okres vybraná obec spadá.

The screenshot shows the 'Veřejný dálkový přístup' (Public Remote Access) interface of the ÚZK (Cadastral Office of the Czech Republic). The page title is 'Katastrální území' (Cadastral Territory). A search for 'Dlouhoňovice' has been performed, resulting in one entry in the table below. A red arrow points to the 'Název obce (název okresu)' column, highlighting the text 'Dlouhoňovice (okres Ústí nad Orlicí)'. The interface includes a search bar, a list of filters on the left, and options to export the results as PDF, CSV, or XML.

ÚZK
Veřejný dálkový přístup

Katastrální území

Obec: Vyhledat

Název katastrálního území: Dlouhoňovice Kód: Plošný výběr

Třídít podle: Název katastrálního území Kód katastrálního území Vyhledat

Kód k. ú.	Název katastrálního území	Název obce (název okresu)	Detail
794392	Dlouhoňovice	Dlouhoňovice (okres Ústí nad Orlicí)	

< Předchozí Strana: 1 Další > Celkem záznamů: 1

Export PDF Export CSV Export XML

V dalším kroku uvidíte, kam hledané katastrální území spadá (pod jaký **kraj**, což **odpovídá i celnímu úřadu**).

GÚZK Veřejný dálkový přístup

Obec, vojenský újezd - detail Kód: 548031

Region soudržnosti: [Severovýchod](#) Kraj (1960): [Východočeský](#) [Informace k datu](#)



Kraj (VÚSC): [Pardubický kraj](#) Okres: [Ústí nad Orlicí](#) [Zobrazit v mapě](#)

Obec s rozšířenou působností (ORP): [Žamberk](#)

Obec s pověřeným obecním úřadem (POU): [Žamberk](#)

Přejít na:

Název:	Dlouhoňovice	Název - 2.p:	Dlouhoňovic
Status:	Obec	Název - 3.p:	Dlouhoňovicím
Rozsah členění:		Název - 4.p:	Dlouhoňovice
Typ členění:		Název - 5.p:	
Statistický kód LAU 2:	CZ0534548031	Název - 6.p:	Dlouhoňovicích
Datum vzniku:	24.11.1990	Název - 7.p:	Dlouhoňovicemi

Vlajka:  Znak: 

Modrý list se žlutým ondrejským křížem s rameny širokými jednu osminu šířky listu. V žerďovém a vlajčím poli po jednom vztyčeném dubovém listu, v horním poli růže, v dolním poli zvon se závěsem a srdcem, vše žluté. Poměr šířky k délce listu je 2:3.

V modrém štítě zkřížené kosi bez kosišť, provázené nahoře růží, po stranách dvěma vztyčenými dubovými listy a dole zvonem se závěsem, vše zlaté.

Úvodní obrazovka

Vyhledání prvků

- Stát
- Region soudržnosti
- Kraj (VÚSC)
- Okres
- ORP
- POU
- Obec, vojenský újezd
- Správní obvod Prahy
- Městská část/obvod
- Část obce
- Volební okrsek
- Ulice
- Stavební objekt
- Adresní místo
- Katastrální území
- Parcela
- ZSJ

Dřívější členění

- Kraj (1960)
- Městský obvod Prahy

Ověření adresy

Výměnný formát

- Standardní
- Speciální

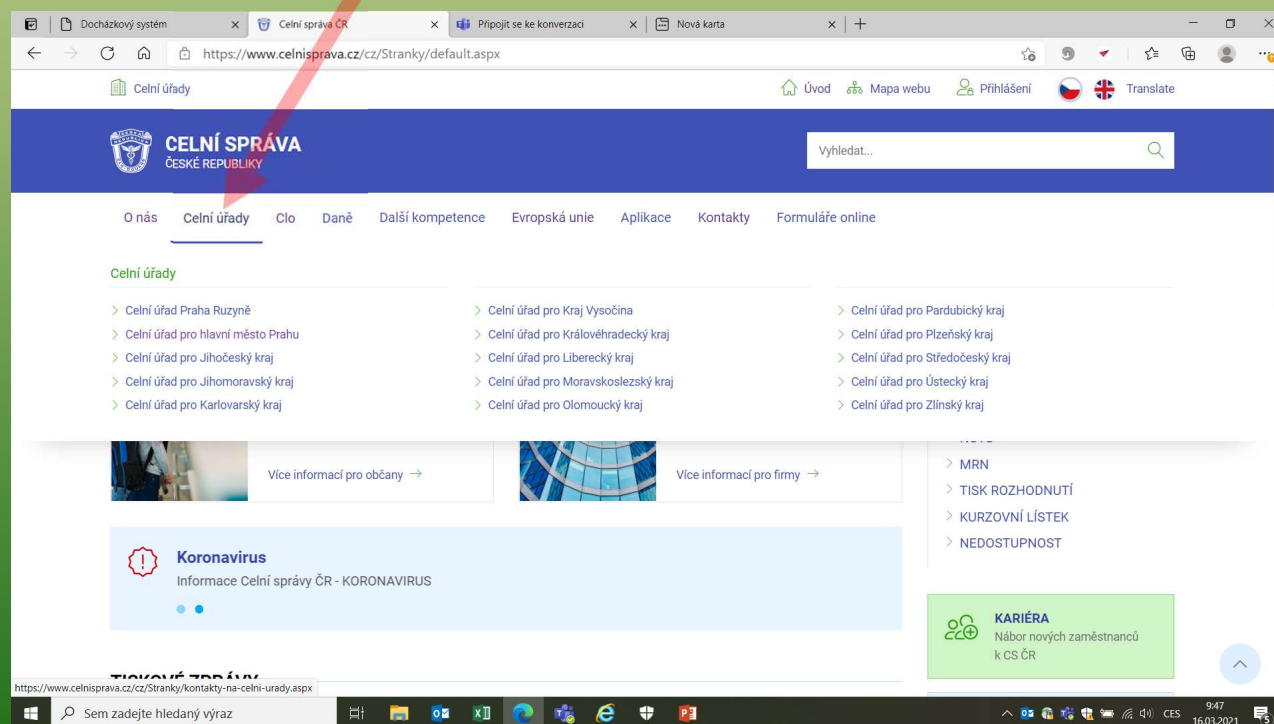
Zobrazení mapy

Platnost dat ISUI k: 02.07.2019 14:37

Verze aplikace: 2.6.1.0.0
Verze DB: 2.6.0.0.04

- V této chvíli tedy známe celní úřad, na který bude hlášení předáno.
- Pokud nemají být informace o pěstování máku či konopí odeslány prostřednictvím aplikace „Elektronické podání hlášení pěstitelů máku a konopí“, je možné podle názvu celního úřadu dohledat běžné kontaktní údaje (adresu, datovou schránku, email) a vyplněný formulář hlášení jiným zvoleným způsobem odeslat, viz následující stránka.

- Kontaktní informace o celních úřadech naleznete na webových stránkách Celní správy České republiky:
- <https://www.celnisprava.cz/cz/Stranky/default.aspx>
- <https://www.celnisprava.cz/cz/Stranky/kontakty-na-celni-urady.aspx>
- V sekci „Celní úřady“.



Pokud jste se rozhodli odeslat hlášení prostřednictvím aplikace „Elektronické podání hlášení pěstitelů máku a konopí“ (nebo jinak řečeno, pomocí „ON-LINE formuláře“), postupujte následovně:

- Uvedenou aplikaci naleznete zde:

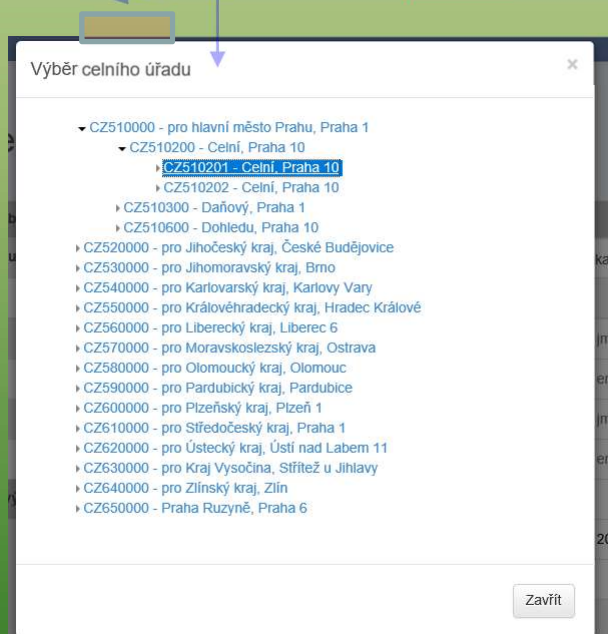
[Aplikace hlášení o pěstování a likvidaci máku a konopí \(celnisprava.cz\)](http://celnisprava.cz)

DŮLEŽITÉ UPOZORNĚNÍ:

Od 1. 1. 2021 hlášení pěstitelů máku a konopí eviduje na celních úřadech pouze oddělení Dohledu nad subjekty, s výjimkou Celního úřadu Praha Ruzyně oddělení, kde evidence hlášení probíhá na oddělení, je oddělení Dohledu a kontrol.

Odeslání hlášení prostřednictvím aplikace „Elektronické podání hlášení pěstitelů máku a konopí“ (nebo jinak řečeno, pomocí „ON-LINE formuláře“)

- Pro odeslání „on-line formuláře“ je v menu „Výběr celního úřadu“ zapotřebí zadat přesné pracoviště (např. CZ510601 – Dohled nad subjekty) místně příslušného celního úřadu, název a pouze číslo celního úřadu (např. CZ510000) nestačí!



- Pro zjištění informací o přesném čísle pracoviště, které hlášení zaeviduje, je zapotřebí postupovat následovně.

Jak přesně určit pracoviště celního úřadu?

Pokud máte k dispozici starší hlášení opatřené evidenčním číslem celního úřadu a pozemek, kde je mák nebo konopí, spadá do jeho působnosti, číslo celního úřadu, které potřebujete, naleznete v evidenčním čísle:

MB20CZ51060100022



Jak přesně určit pracoviště celního úřadu?

- Jestliže nemáte k dispozici starší hlášení, konečná volba závisí na tom, o jaký celní úřad půjde. Níže jsou uvedeny konkrétní celní úřady a jejich pracoviště určená pro příjem hlášení.
- Pokud si nebudete jisti, na které konkrétní pracoviště hlášení zaslat, kontaktujte prosím daný celní úřad (kontakty na ně získáte po kliknutí pravým tlačítkem myši v místě, kde je odkaz umístěn a potvrzením volby „Otevřít odkaz“ levým tlačítkem myši).

Celní úřad pro Jihočeský kraj

<https://www.celnisprava.cz/cz/celni-urad-pro-jihocesky-kraj/Stranky/default.aspx>

CZ520601 - Dohled nad subjekty.

Celní úřad pro Jihomoravský kraj

<https://www.celnisprava.cz/cz/celni-urad-pro-jihomoravsky-kraj/Stranky/default.aspx>

CZ530601 - Dohled nad subjekty.

Jak přesně určit pracoviště celního úřadu?

Celní úřad pro Karlovarský kraj

<https://www.celnisprava.cz/cz/celni-urad-pro-karlovarsky-kraj/Stranky/default.aspx>

CZ540601 Dohledu nad subjekty.

Celní úřad pro Královehradecký kraj

<https://www.celnisprava.cz/cz/celni-urad-pro-kralovehradecky-kraj/Stranky/default.aspx>

CZ550601 Dohledu nad subjekty.

Celní úřad pro Liberecký kraj

<https://www.celnisprava.cz/cz/celni-urad-pro-liberecky-kraj/Stranky/default.aspx>

CZ560601 Dohledu nad subjekty.

Celní úřad pro Moravskoslezský kraj

<https://www.celnisprava.cz/cz/celni-urad-pro-moravskoslezsky-kraj/Stranky/default.aspx>

CZ570601 Dohledu nad subjekty.

Jak přesně určit pracoviště celního úřadu?

Celní úřad pro Olomoucký kraj

<https://www.celnisprava.cz/cz/celni-urad-pro-olomoucky-kraj/Stranky/default.aspx>

CZ580601 Dohledu nad subjekty.

Celní úřad pro Pardubický kraj

<https://www.celnisprava.cz/cz/celni-urad-pro-pardubicky-kraj/Stranky/default.aspx>

CZ590601 Dohledu nad subjekty.

Celní úřad pro Plzeňský kraj

<https://www.celnisprava.cz/cz/celni-urad-pro-plzensky-kraj/Stranky/default.aspx>

CZ600601 Dohledu nad subjekty.

Celní úřad pro hl. m. Praha

<https://www.celnisprava.cz/cz/celni-urad-pro-hlavni-mesto-prahu/Stranky/default.aspx>

CZ510601 Celní, Praha

Jak přesně určit pracoviště celního úřadu?

Celní úřad pro Středočeský kraj

<https://www.celnisprava.cz/cz/celni-urad-pro-stredocesky-kraj/Stranky/default.aspx>

CZ610601 Dohledu nad subjekty.

Celní úřad pro Ústecký kraj

<https://www.celnisprava.cz/cz/celni-urad-pro-ustecky-kraj/Stranky/default.aspx>

CZ620601 Dohledu nad subjekty.

Celní úřad pro kraj Vysočina

<https://www.celnisprava.cz/cz/celni-urad-pro-kraj-vysocina/Stranky/default.aspx>

CZ630601 Dohledu nad subjekty.

Celní úřad pro Zlínský kraj

<https://www.celnisprava.cz/cz/celni-urad-pro-zlinsky-kraj/Stranky/default.aspx>

CZ640601 Dohledu nad subjekty.

Kontaktní emailová adresa pro hlášení neplatných odkazů či nefunkčnosti webových stránek agendy Mák a konopí

Bc. Jitka Hadravová,
metodik agendy Mák a konopí
Odbor Dohledu Generálního ředitelství cel

j.hadravova@cs.mfcr.cz

posta9330@cs.mfcr.cz - obecná emailová schránka odboru Dohledu GŘC, použijte
pouze v případě nefunkčnosti uvedené osobní emailové schránky, prosím.